

Tegnforklaring til kart fra Telenor (NIMS):

Utsnitt fra Telenor kart, liggende:








Utsnitt fra Telenorkart stående:



Tegnforklaring Telenor kart:



Traseens nøyaktighet angis med punkter:

	Runde noder: Nøyaktighet +/- 15 cm
	Trekant noder: Nøyaktighet +/- 60 cm
	Firkant noder: Nøyaktighet +/- 200 cm
	Stjerne noder: Nøyaktighet dårligere enn 200 cm
	Spørsmålstegn noder: Ukjent kvalitet

Farge på traseen angir:

	Grønn trase: Jordtrase
	Mørk blå trase: Rør i jordtrase
	Lys blå trase: Lufttrase
	Gul trase: Innvendig trase i bygg